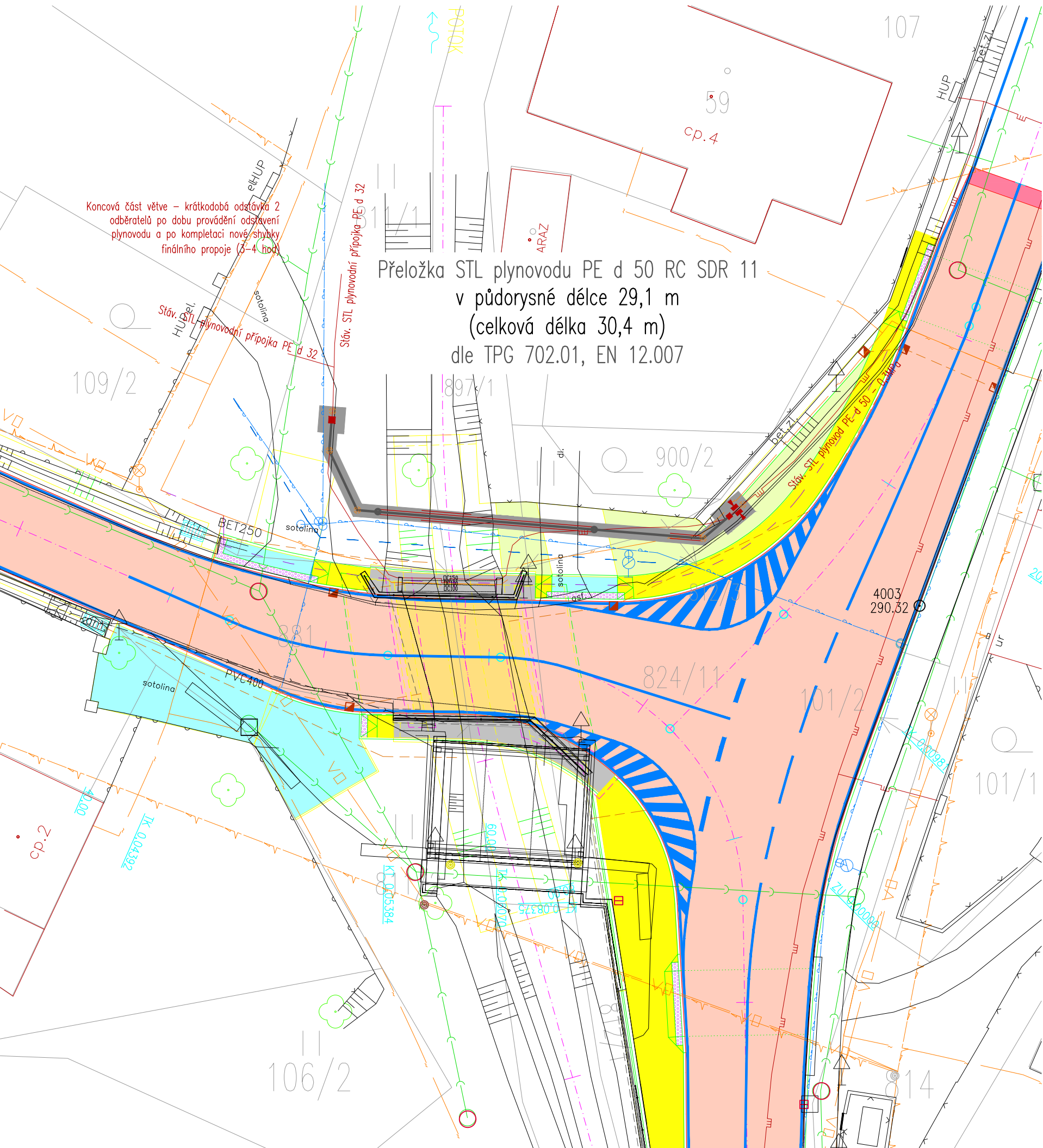


KOORDINAČNÍ SITUACE M 1:250



Legenda – stávající sítě:


- Vodovod
- Kanalizace
- Kabelové vedení NN
- Kabelové vedení veřejného osvětlení
- Kabelové vedení sdělovací
- STL plynovod a STL plynovodní přípojky



Legenda – nové sítě:

- Přeložka STL plynovodu

Legenda – ostatní:

- Katastr – hranice pozemku
- Markery – viz. TZ a GRID_TX_S04_01_09
- Čístačka vyvedená do poklopu
- Škrtení PE hydraulickou soupravou
- Ochranná trubka na potrubí
- Výkop rýhy
- 3.vrstva rozrušení



Akce		MOST EV.Č. 356-001 RADIM	
Investor Pardubický kraj, Komenského náměstí 125, 532 11 Pardubice			
Projektant B K N , spol. s r. o., Vladislavova 29/I, 566 01 Vysoké Mýto, www.bkn.cz		Zodpovědný projektant Pavel Trkal	
Vypracoval Lukáš Jetmar		Hlavní projektant Ing. Vladimír Teplý	
			
Stupeň DOKUMENTACE PRO PROVÁDĚNÍ STAVBY		PDPS	
Objekt SO 521 - PŘELOŽKA STL PLYNOVODU		Měřítko 1:250	
Obsah D.8 - PŘELOŽKA STL PLYNOVODU KOORDINAČNÍ SITUACE		Č. výkresu D.8.7	
Datum 02/2025		Zak. číslo 6766/24	